

Direction générale adjointe Mer, Canaux, Mobilités
Direction des canaux de Bretagne
Service valorisation touristique et développement durable
Personne chargée du dossier : Virginie DELAHAYE
Fonction : Gestionnaire du domaine public fluvial
Tél. : 02 99 84 47 70
Courriel : canauxdebretagne@bretagne.bzh

→ **Référence** à rappeler dans toutes vos correspondances
N° : AC 2025-01-14

Rennes, le 14/01/2025

Objet : Fermeture chemin de halage

Le Président du Conseil régional de Bretagne,

VU le code général des collectivités territoriales ;

VU le code général de la propriété des personnes publiques ;

VU l'arrêté de Monsieur le Président du Conseil régional de Bretagne en date du 2 juillet 2021 portant délégation de signature à la cheffe du service valorisation touristique et développement durable ;

VU la demande présentée par l'entreprise Kerné Elagage ;

Considérant que des travaux d'élagage au lamier vertical, biefs 25, 19, 18, 17, 16, 15, 14, 13 doivent être réalisés du 20 au 23/01/2025 ;

Considérant que ces travaux sont de nature à porter atteinte à la sécurité des usagers ;

Arrête :

Article 1 - Prescription

L'accès au chemin de halage, rive gauche, de l'écluse de Lochrist à l'écluse de Moulin Neuf, est interdit à tous les usagers.

Du 20 au 23/01/2025

Une signalisation temporaire délimitant le secteur concerné par cette interdiction sera mise en place par l'entreprise ainsi qu'une déviation (cf. Plans) au fur et à mesure de l'avancement des travaux.

Cette interdiction ne concerne pas les personnels de la Région Bretagne, (personnels d'astreinte).

Article 2- Publication et information des tiers

Une copie du présent arrêté sera transmise aux communes de Hennebont, Languidic, Baud, St Barthélémy.

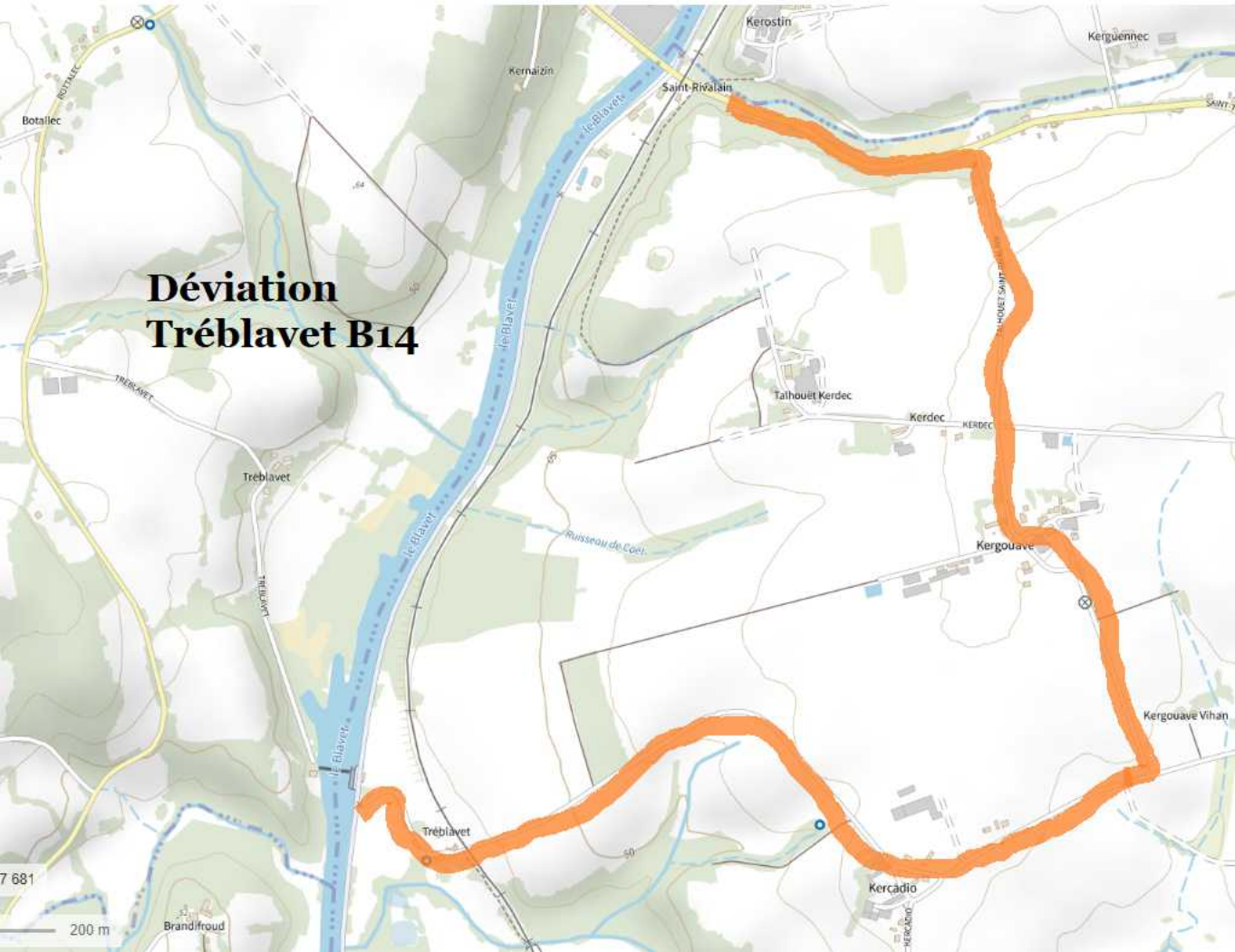
Article 3 - Exécution

Les droits des tiers sont et demeurent expressément réservés.

La Cheffe du service valorisation touristique et développement durable

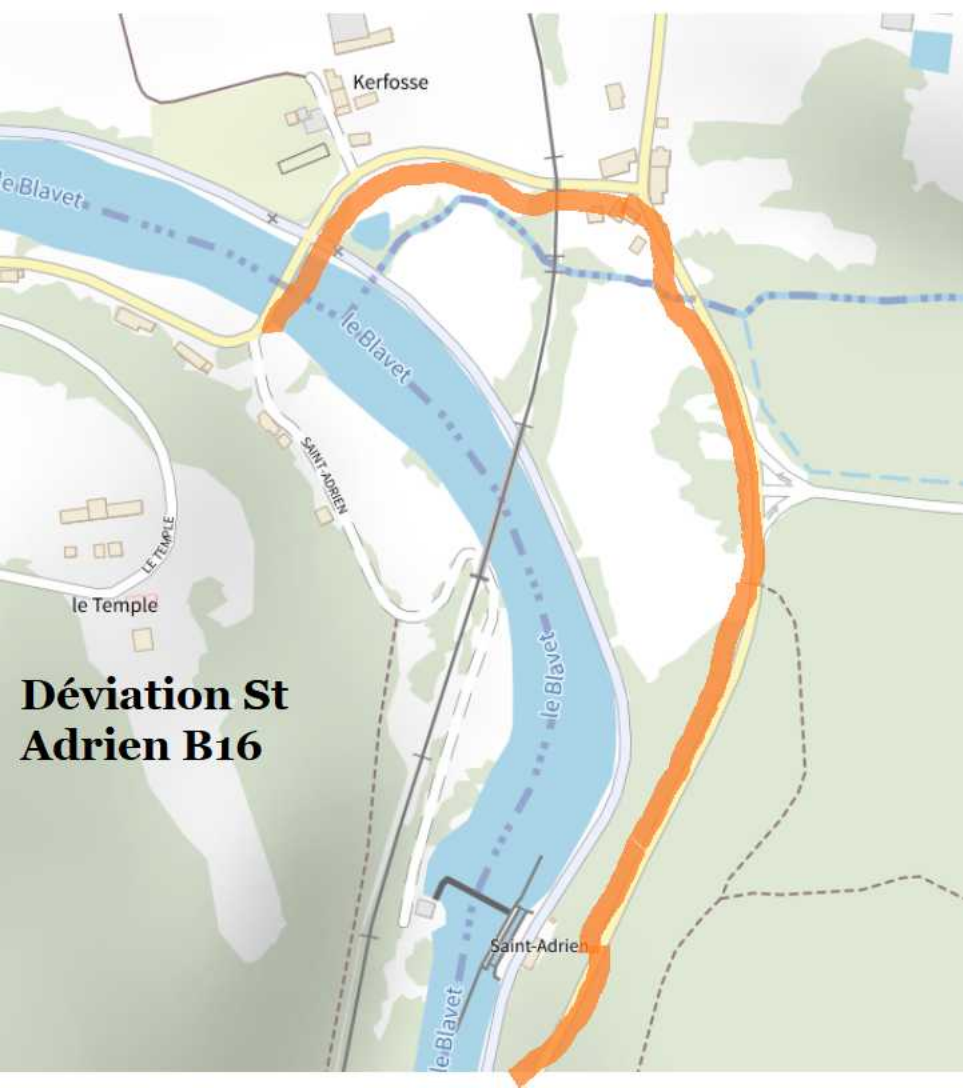
Véronique VÉRON

Déviation Tréblavet B14



Déviation Talhouët B15





Kerfosse

le Blavet

le Blavet

SAINT-ADRIEN

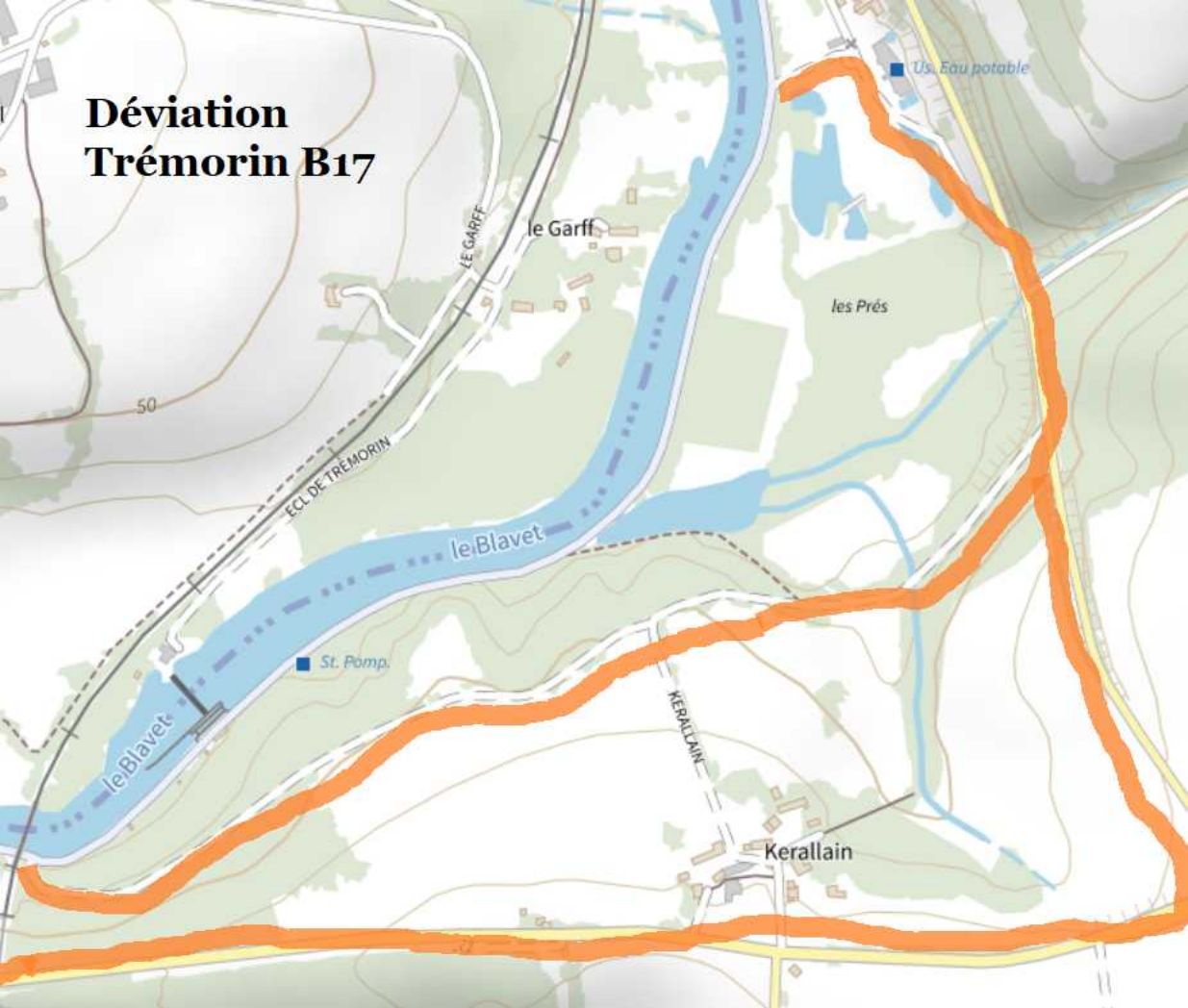
le Temple

Déviation St Adrien B16

Saint-Adrien

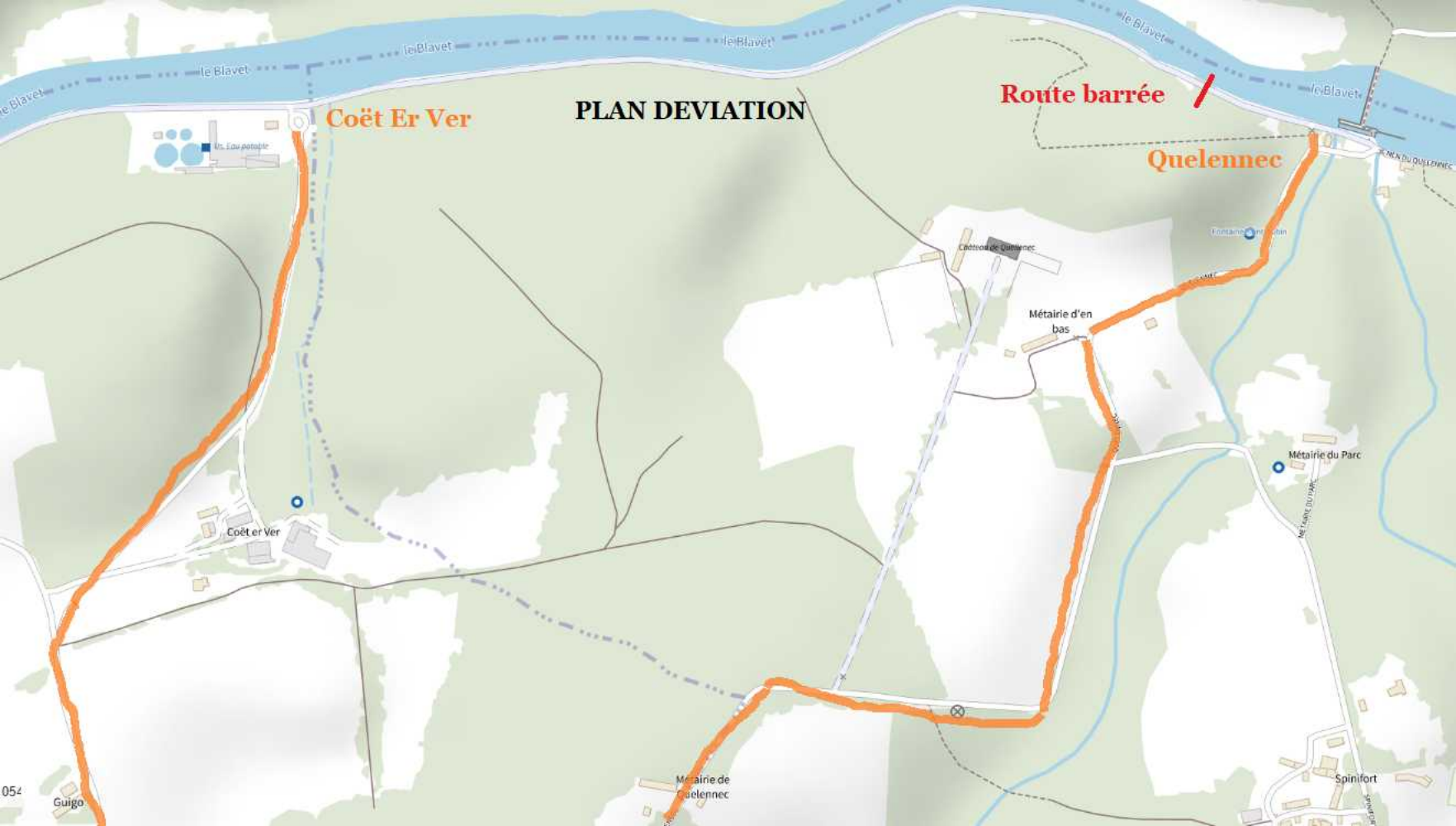
le Blavet

Déviation Trémorin B17









Coët Er Ver

PLAN DEVIATION

Route barrée /

Quelenec

Coët Er Ver

Castrol de Quelenec

Métairie d'en bas

Métairie du Parc

Métairie de Quelenec

Spinifort

Guigo

054

Déviation vers Boterneau B13

